



Wapenschild van de familie Fock en Kerpen



Wapenschild van de familie Fock en Faily



Plattegrond van het belfort



Grafsteen van Peter Blom, burchtheer van Reckingen



Het kasteel van Pettingen

mersch

Schönfels, Pettingen, Reckingen




+ KASTEEL RECKINGEN (PRIVÉBEZIT, NIET TOEGANKELIJK VOOR HET PUBLIEK)

Tijdens de 12de eeuw werden de burchtheren van Reckingen voor de eerste maal schriftelijk verkozen. Tijdens de 16de eeuw komt de familie Fock von Hübingen in het bezit van het kasteel van Reckingen. Ernst Fock von Hübingen, gestorven in 1573, wordt in de parochiekerk van Mersch in een mooi enaissance graf bijgeplaatst, dat na 1850 in de Micheltoren werden ommuurd. In 1699, wordt de ritmeester Peter Blum door koop, burchtheer van Reckingen. Ook hij werd in de parochiekerk te Mersch begraven. Zijn grafsteen, dat in het barokke paviljoen in het parochiepark werd bewaard, was op een dag spoorloos verdwenen. In 1870, werd het kasteel bijna helemaal gesloopt. Het middeleeuwse belfort met zijn afmetingen van 9 op 9 meter en met wanden van 1,5 meter dik bleef bewaard met een hoogte van drie meter. In dit belfort zijn het wapenschild van de vroegere heerschappijfamilies ommuurd.

BURCHTEN EN KASTELEN

De burchten vinden hun oorsprong tijdens de Middeleeuwen en dienden als verdedigingsmiddel. In het midden van deze burcht bevond zich het belfort, de burchttoren, die uit een meterdikke muur bestond en de tegenstander dus kon afweren. Tijdens de inname van het bastion Luxemburg door Vauban in het jaar 1684, kreeg de Franse generaal Boufflers de opdracht van Louis XIV om de burchten Schönfels en Pittingen te slepen. De Fransen stelden zich tevreden met het neerhalen van de ringmuur die na de uitvinding van het buskruit veel van zijn waarde had verloren, en het vullen van de graven. Het belfort bleef behouden. Grote vensterramen werden in het belfort verbreed om het gebouw leefbaarder te maken. Nieuwe gebouwen werden eveneens rechtgezet waardoor de constructie een naam verkreeg, het kasteel.



De burcht van Pittingen rond 1300



Burcht Reckingen tijdens de middeleeuwen

COMMUNE DE MERSCH

Château de Mersch
Tel.: 32 50 23 - 1

INFORMATIONS TOURISTIQUES

Tel.: 32 96 18 (juillet/août)

www.mersch.lu



IMPRESSUM

Photos:
Geschichtsfreñn
Nico Lucas

Texte:
Geschichtsfreñn
Guy Pauly

Illustrations:
Geschichtsfreñn
Serge Weis

Layout:
NO LIMITS



Kasteelconstructie Schönfels rond 1930



Schönfels



Pettingen




Renaissance – Graf von Fock von Hübingen, burchtheer van Reckingen



Kasteel Pittingen, 17de eeuw

Het oorspronkelijke kadastrale plan (na 1824) geeft ons enige aanwijzing over de klasse van de kastelen. Aan de buitenmuren werden bijgebouwen aangebouwd die vandaag nog worden gebruikt. Voor het kasteel, ten zuidwesten, werd een groter gebouw opgericht, dat vandaag volledig is verdwenen. In 1850, stelt de historicus Engling het verval van het kasteel vast. In 1910, laat de toenmalige bezitter, de Prins van Arenberg, alles wat nog enige waarde heeft uit het kasteel verwijderen. In 1920, valt de zuidelijke voorgevel volledig in. De kasteelruïne werd als steengroeve gebruikt. In 1947, werd het kasteel eigendom van de Luxemburgse staat voor de prijs van één symbolische frank.



De burcht Schönfels



Amerikaanse soldaten in het kasteelhof 1918/1919

PITTINGEN PETTINGEN


Pittingen is één van de best onderhouden waterburchten van het land. De vierkante constructie van ongeveer 30 meter was omringd door een 15 meter breed watergroef. In het middelpunt van de burcht

bevond zich het 9 op 9 meter grote belfort met een muurdikte van 2,2 meter. In 1244, ondertekent Arnold von Pittingen in de hoedanigheid van vazal van de gravin Ermesinde de vrijheidsoorkonde van de stad Luxemburg. Johann der Blinde verleent aan de familie de hoog rechterlijke bevoegdheid over de heerschappij Pittingen.

De burcht werd tijdens de vijftiende eeuw vernietigd en als kasteel in het begin van de volgende eeuw terug opgebouwd. De vier hoektorens werden in 1571 toegevoegd. Castrum amoenum ac situ jucundum "... mooi kasteel en aangename plaats", zo werd het kasteel Pettingen door de abt Bertels in zijn «Historia Luxemburgensis» verschenen in 1605, beschreven.



Kasteelhoftoren



De burchtgraven

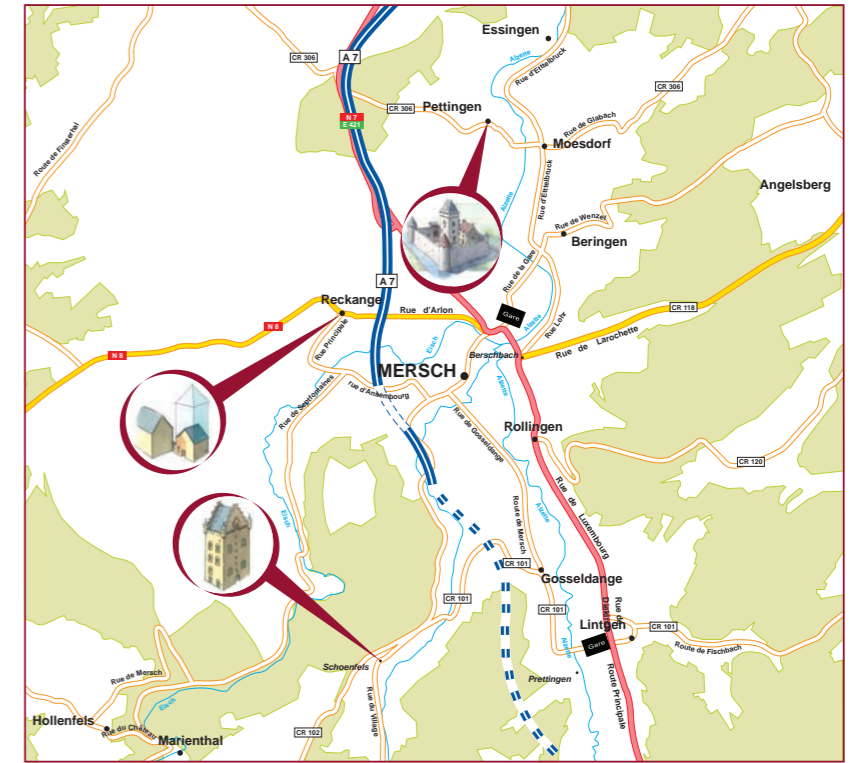


De kasteelconstructie

+ Plattegrond +



Wapenschild van de schilder von Lachen, burchtheer van Schönfels (boven de deur)



+ SCHÖNFELS

Het 17 op 13 meter grote torengebouw is met een hoogte van 21 meter de meest indrukwekkende verdediging- en woontoren in de omgeving.

In 1292, werd ene Friderich of Ferri von Schönfels, die een aangehecht erf bouwde, in een document vernoemd. Of het belfort voordien al bestond, kan men op dit ogenblik nog niet bevestigen.

Dit belfort werd in de daaropvolgende jaren verschillende malen omgebouwd. Het jaartal 1536 figureert onder de cijfergegevens.

Tijdens de 19de eeuw werd het uitzicht gewijzigd in de neogotische stijl. De venster-ramen werden vergroot en dakconstructies werden toegevoegd. In 1971, wordt de staat bezitter van het kasteel.




De woontoren



De waarnemingspost met de jaartalweergave (1536)



Laatste verdieping met gotische wewingen



Ondertekening van N. Liez, Anno 18344